


Département de la Dordogne

Commune
De
**NOTRE-DAME DE
SANILHAC**

Plan Local d'Urbanisme

Etude Paysagère et Urbaine dans le
cadre de l'article L111-1-4 du Code
de l'Urbanisme

PIECE N°2

Révision prescrite le 04/12/2001	PLU arrêté le 02/07/2007	PLU approuvé le 05/11/2008	 CHAMBRE D'AGRICULTURE DORDOGNE

Pôle Environnement et Territoire – 4 Place Francheville – 24016 Périgueux Cedex
Tél. : 05 53 45.47.84 - Fax : 05 53 45.47.88
e-mail : environnement.territoire@dordogne.chambagri.fr

PLAN LOCAL D'URBANISME

Commune de
NOTRE DAME DE SANILHAC

PIECE n° 3 - 2

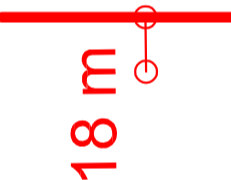

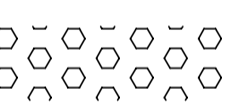


DOCUMENTS GRAPHIQUES

PLAN DE ZONAGE

PLU approuvé par délibération du 06 / 11 / 2008

ECHELLE: 1/2500

Légende:

-  recul d'implantation des constructions et distance de ce recul depuis l'axe de la voie
-  élément du paysage protégé au titre de l'article L123 -1 alinéa 7 du code de l'urbanisme
-  plantations à réaliser au titre des obligations paysagères prescrites par le règlement
-  seuls accès autorisés à la RN 21 et à la RD 8
-  accès existants ou de service

