

VALLEE DE LA DORDOGNE

Commune de

**PAUNAT**

**PLAN DE PREVENTION DU RISQUE INONDATION**

**CARTE DES ZONAGES**

*Pièce n° 7*




Echelle 1 : 10 000

Approuvé par arrêté préfectoral le 23 décembre 2008

Sources : IGN SCAN 25  
Fichier : Zonage\_Paunat  
12/2008



**LEGENDE**

-  Zone rouge
-  Zone bleue
-  Limite de la zone inondable de la crue de référence

Chiffres en vert : cote de sécurité

